



**ГУБЕРНАТОР
ЛЕНИНГРАДСКОЙ ОБЛАСТИ**

191311, Санкт-Петербург, Суворовский пр., 67
Для телеграмм: Санкт-Петербург, 191311
Тел.: (812) 710-32-62, факс: (812) 271-56-27

11.07.14 № 56-5568/12-0-1

На № _____ от _____

Главе
муниципального образования
Старопольское сельское поселение
Сланцевского муниципального района
Ленинградской области

П.П.Шеренкову

Уважаемый Петр Павлович!

В соответствии с частью 2 статьи 25 Градостроительного кодекса Российской Федерации направляем сводное заключение о согласовании проекта генерального плана Старопольского сельского поселения Сланцевского муниципального района Ленинградской области.

Приложение: на 30 л.

Губернатор области

А.Дрозденко

СВОДНОЕ ЗАКЛЮЧЕНИЕ
о согласовании проекта генерального плана
Старопольского сельского поселения Сланцевского муниципального района
Ленинградской области

Проект генерального плана Старопольского сельского поселения Сланцевского муниципального района Ленинградской области рассмотрен Правительством Ленинградской области с частью 2 статьи 25 Градостроительного кодекса Российской Федерации, частью 10 статьи 11 федерального закона от 20 марта 2011 года № 41-ФЗ «О внесении изменений в Градостроительный кодекс Российской Федерации и отдельные законодательные акты Российской Федерации в части вопросов территориального планирования», частью 1.3 «Порядка согласования проектов документов территориального планирования муниципальных образований, состава и порядка работы согласительной комиссии при согласовании документов территориального планирования муниципальных образований», утверждённого приказом Министерства регионального развития Российской Федерации от 27 февраля 2012 года № 69, и «Порядком рассмотрения проектов документов территориального планирования в Администрации Ленинградской области», утвержденным постановлением Правительства Ленинградской области от 14 июля 2008 года № 204 (в ред. постановления Правительства Ленинградской области от 21.04.2014 № 142).

В соответствии с частью 2 статьи 25 Градостроительного кодекса Российской Федерации (в ред. федерального закона от 29.11.2010 № 314-ФЗ) при рассмотрении проекта генерального плана подлежат согласованию с Правительством Ленинградской области предложения по изменению границ земель сельскохозяйственного назначения, границ земель особо охраняемых природных территорий регионального значения, границ земельных участков, находящихся в собственности Ленинградской области, границ территорий объектов культурного наследия, границ зон планируемого размещения объектов капитального строительства регионального значения, в также вопросы размещения объектов капитального строительства местного значения, которые могут оказать негативное воздействие на окружающую среду на территории Ленинградской области.

По итогам рассмотрения проекта генерального плана Старопольского сельского поселения Сланцевского муниципального района Ленинградской области в составе материалов, указанных в приложении 1 к настоящему сводному заключению, установлено:

Проектом генерального плана предусмотрено изменение границ земель сельскохозяйственного назначения с сокращением площади земель на 37,16 га с включением в границы деревень Дретно 4,3 га; Загорье 3,5 га; Ложголово 12,3 га; Овсище 2,3 га; Рожновье 6 га; Сорокино 3,1 га; Филево 4,6 га; Пенино 1,06 га земель сельскохозяйственного назначения для размещения индивидуальной жилой застройки, объектов бытового обслуживания и объектов общественно-делового назначения.

2. Учтены отображённые в схеме территориального планирования Ленинградской области, утверждённой постановлением Правительства Ленинградской области от 29.12.2012 № 460, объекты регионального значения:

на «Схеме планируемых границ функциональных зон с отображением параметров планируемого развития таких зон и отображением границ зон планируемого размещения объектов капитального строительства местного значения; объектов культурного наследия» отображены:

планируемые особо охраняемые природные территории регионального значения заказник «Дубоёмский мох» (до 2016г.); заказник «Окрестности Ликовского» (до 2035г.); заказник «Низовья реки Вруда» (до 2025г.); природный парк «Самровский» (до 2035г.);

для размещения ПС 110 кВ Старополье взамен существующей ПС 35 кВ РТП-15 Старополье (с 2 трансформаторами по 2,5 МВА (строительство, до 2016г.) предусмотрена функциональная зона «объектов инженерной инфраструктуры»;

По результатам рассмотрения принято решение о согласовании проекта генерального плана Старопольского сельского поселения Сланцевского муниципального района Ленинградской области с учётом внесения изменений в схему территориального планирования Ленинградской области:

- в части исключения размещения на территории поселения объектов поддерживающей инфраструктуры агропромышленного комплекса;

- в части приведения в соответствие карт и текстовых материалов схемы территориального планирования Ленинградской области с указанием в положении о территориальном планировании местоположения заказника «Низовья реки Вруда»: Волосовский муниципальный район (Сабское сельское поселение), Кингисеппский муниципальный район (Пустомержское сельское поселение), Сланцевский муниципальный район (Старопольское сельское поселение).

Градостроительная и иная хозяйственная деятельность, в т.ч. решения по размещению объектов должны осуществляться с учетом границ зон с особыми условиями использования территорий, устанавливаемых в связи с размещением (реконструкцией) и наличием объектов регионального значения.

Настоящее сводное заключение подготовлено на основании заключений органов исполнительной власти Ленинградской области, участвующих в рассмотрении проектов документов территориального планирования муниципальных образований Ленинградской области, указанных в приложении 2 к настоящему сводному заключению.

При подготовке настоящего сводного заключения учтены результаты рассмотрения материалов проекта генерального плана Старопольского сельского поселения комитетом по строительству Ленинградской области (заключение №01-3008/12-0-1 от 27.08.2012г.), комитетом по физической культуре и, спорту и туризму Ленинградской области (заключение №фТМ-В-1105/13-0-1 от 12.07.2013г.), комитетом по молодёжной политике (заключение №мп-И-698/13-0-0 от 20.06.2013г.), комитетом по труду и занятости населения Ленинградской области (заключение №СЗ-01-1199/12-0-1 от 21.08.2012г.), комитетом по внешнеэкономическим и

межрегиональным связям Ленинградской области (заключение №ВС-01-783/12-0-1 от 16.08.2012г.), комитетом по социальной защите населения Ленинградской области (заключение №1657/13-0-1 от 20.06.2013г.), комитетом правопорядка и безопасности Ленинградской области (письмо №1-24-158/12 от 23.08.2012г.), комитетом по охране, контролю и регулированию использования объектов животного мира Ленинградской области (письмо №КЖМ-В-2692/12-0-2 от 23.08.2012г.), комитетом природопользования и экологической безопасности Ленинградской области (письмо №1865/12-0-1 от 23.08.2012г.), Управлением Федеральной службы государственной регистрации, кадастра и картографии по Ленинградской области (письмо №08549 от 13.09.2012г.), Департаментом Федеральной службы по надзору в сфере природопользования по СЗФО (письмо №05-25/8630 от 31.08.2012г.), Управлением Федеральной службы по надзору в сфере защиты прав потребителей и благополучия человека по Ленинградской области (письмо №47-01-02-1305/14 от 20.03.2014г.), Главным управлением МЧС России по Ленинградской области (письмо №2690-2-5-6 от 28.03.2014г.)

Правительство Ленинградской области обращает внимание, что в соответствии с частью 9 статьи 9 Градостроительного кодекса Российской Федерации органами местного самоуправления должен быть обеспечен доступ к утвержденному в установленном порядке генеральному плану поселения и материалам по его обоснованию в федеральной государственной информационной системе территориального планирования. Структура и форматы информации, составляющей информационный ресурс федеральной государственной информационной системы территориального планирования, утверждены приказом Минрегиона России от 02.04.2013 № 127.

Приложение:

1. Приложение 1 к сводному заключению «Состав материалов проекта генерального плана муниципального образования Старопольское сельское поселение муниципального образования Сланцевский муниципальный район Ленинградской области» на 2 листах
2. Приложение 2 к сводному заключению «Перечень заключений органов исполнительной власти Ленинградской области, участвующих в рассмотрении проектов документов территориального планирования муниципальных образований Ленинградской области, на материалы проекта генерального плана Старопольского сельского поселения Сланцевского муниципального района Ленинградской области» на 1 листе
3. Приложение 3 к сводному заключению - копии заключений органов исполнительной власти Ленинградской области, участвующих в рассмотрении проектов документов территориального планирования муниципальных образований Ленинградской области, на материалы проекта генерального плана Старопольского сельского поселения Сланцевского муниципального района Ленинградской области на 24 листах

Губернатор Ленинградской области  А. Дрозденко

Состав материалов
проекта «Генерального плана муниципального образования
Старопольское сельское поселение муниципального образования
Сланцевский муниципальный район Ленинградской области»

Проект генерального плана муниципального образования Старопольское сельское поселение Сланцевского муниципального района Ленинградской области.
Положение о территориальном планировании

Схемы

Схема планируемых границ земель различных категорий М 1:25 000

Схема планируемых границ функциональных зон с отображением параметров планируемого развития таких зон и отображением границ зон планируемого размещения объектов капитального строительства местного значения; объектов культурного наследия М 1:25 000, 1:5 000

Схема планируемого размещения объектов электро-, тепло-, газо- и водоснабжения населения и водоотведения в границах поселения М 1:25 000

Схема автомобильных дорог общего пользования, мостов и иных транспортных инженерных сооружений в границах населенных пунктов, входящих в состав поселения М 1:5 000

Схема границ территорий, подверженных риску возникновения чрезвычайных ситуаций природного и техногенного характера; границ зон негативного воздействия объектов капитального строительства местного значения в случае размещения таких объектов М 1:25 000

Материалы по обоснованию проекта генерального плана

Проект Генерального плана муниципального образования Старопольское сельское поселение Сланцевского муниципального района Ленинградской области.
Материалы по обоснованию

Проект Генерального плана муниципального образования Старопольское сельское поселение Сланцевского муниципального района Ленинградской области.
Инженерно-технические мероприятия гражданской обороны. Мероприятия по предупреждению чрезвычайных ситуаций

Проект Генерального плана муниципального образования Старопольское сельское поселение Сланцевского муниципального района Ленинградской области.
Перечень мероприятий по обеспечению пожарной безопасности территории

Проект Генерального плана муниципального образования Старопольское сельское поселение Сланцевского муниципального района Ленинградской области.
Исходно-разрешительная документация

Схемы

Схема использования территории М 1:25 000, 1:5 000

Схема ограничений с отображением результатов анализа комплексного развития территории и размещения объектов капитального строительства местного значения, в том числе с учетом результатов инженерных изысканий; границы зон с особыми условиями использования территорий М 1:25 000

Схема арендаторов лесных участков б/м

Карта-схема распределения лесов по целевому назначению б/м

Схема расположения охотничьих хозяйств б/м

Схема существующих земель различных категорий М 1:25 000

Схема планируемых земель различных категорий М 1:25 000

Схема планируемых границ функциональных зон с отображением параметров планируемого развития таких зон и отображения зон планируемого размещения объектов капитального строительства местного значения; планируемых границ территорий, документация по планировке которых подлежит разработке в первоочередном порядке; объектов культурного наследия М 1:25 000, 1:5 000

Схема планируемого размещения объектов электро-, тепло-, газо- и водоснабжения населения и водоотведения в границах поселения М 1:25 000

Схема границ территорий, подверженных риску возникновения чрезвычайных ситуаций природного и техногенного характера; границ зон негативного воздействия объектов капитального строительства местного значения в случае размещения таких объектов, М 1:25 000

(в редакции от 04.06.2014)

Перечень
заключений органов исполнительной власти Ленинградской области,
участвующих в рассмотрении проектов документов
территориального планирования муниципальных образований
Ленинградской области, на материалы проекта генерального плана
Старопольского сельского поселения Сланцевского муниципального района
Ленинградской области

1. Комитет экономического развития и инвестиционной деятельности Ленинградской области – заключение №14-1369/14-0-1 от 05.03.2014г.
2. Ленинградский областной комитет по управлению государственным имуществом – заключение №04-5940/12-0-1 от 22.08.2012г.
3. Комитет по природным ресурсам Ленинградской области – заключение №кпр-05-5353/14-0-1 от 20.05.2014г.
4. Комитет по агропромышленному и рыбохозяйственному комплексу Ленинградской области - заключение №в-10-2324/14-0-1 от 16.04.2014г.
5. Комитет по топливно-энергетическому комплексу Ленинградской области - заключение №ТЭК-01-1378/12-0-1 от 31.10.2012г.
6. Комитет по жилищно-коммунальному хозяйству и транспорту Ленинградской области – заключение №вс-3531/13-0-2 от 08.11.2013г. и №вс-3531/13-0-1 от 06.11.2013г.
7. Комитет по дорожному хозяйству Ленинградской области – заключение №ДК-07-989/12-0-0 от 23.08.2012г.
8. Комитет общего и профессионального образования Ленинградской области - заключение №03-3211/12 от 21.08.2012г.
9. Комитет по здравоохранению Ленинградской области – заключение №13-05/305 от 28.08.2012г.
10. Комитет по культуре Ленинградской области – заключение №1661 от 23.08.2012г.
11. Комитет государственного строительного надзора и государственной экспертизы Ленинградской области - заключение №2679/13-0-1 от 25.06.2013г.



АДМИНИСТРАЦИЯ
ЛЕНИНГРАДСКОЙ ОБЛАСТИ
**КОМИТЕТ
ЭКОНОМИЧЕСКОГО РАЗВИТИЯ
И ИНВЕСТИЦИОННОЙ ДЕЯТЕЛЬНОСТИ**

191311, Санкт-Петербург,
Суворовский проспект, 67
Телефон: (812) 577-13-08
Факс: (812) 274-64-30
E-mail: office_econ@lenreg.ru

КОМИТЕТ ЭКОНОМИЧЕСКОГО РАЗВИТИЯ
№ 14-1369/М 4-0-1
от 05.03.2014

На № _____



Председателю комитета
по архитектуре и
градостроительству
Ленинградской области

Е.В.Домрачеву

Уважаемый Евгений Владимирович!

Комитет экономического развития и инвестиционной деятельности Ленинградской области (далее – Комитет) рассмотрел проект генерального плана муниципального образования Старопольское сельское поселение Сланцевского муниципального района Ленинградской области (далее – Проект).

Комитет согласовывает Проект в части своих полномочий.

Первый заместитель
председателя комитета

С уважением,

М.Кисельников




ПРАВИТЕЛЬСТВО
ЛЕНИНГРАДСКОЙ ОБЛАСТИ

ЛЕНИНГРАДСКИЙ ОБЛАСТНОЙ КОМИТЕТ
ПО УПРАВЛЕНИЮ ГОСУДАРСТВЕННЫМ
ИМУЩЕСТВОМ
(ЛЕНОБЛКОМИМУЩЕСТВО)

197198, Санкт-Петербург,
ул. Блохина, д. 8, лит. А
Телефон: (812) 499-36-00
Телефакс: (812) 499-35-98
E-mail: info@lokugi.spb.ru

22 АВГ 2012 № 04-5940/12-0-1

На № _____ от _____



Председателю комитета по
архитектуре и градостроительству
Ленинградской области

Е.В. Домрачеву

От Домрачев Е.В. 23.08.12

[Signature] 22.08.12

ЗАКЛЮЧЕНИЕ

о согласовании (об отказе в согласовании) проекта Генерального плана
муниципального образования «Старопольское сельское поселение»
Сланцевского муниципального района Ленинградской области.

Ленинградский областной комитет по управлению государственным имуществом рассмотрел проект Генерального плана муниципального образования «Старопольское сельское поселение» Сланцевского муниципального района Ленинградской области

в составе:

1. Положения о территориальном планировании.
2. Пояснительной записки к проекту Генерального плана.
3. Графических материалов.
4. Исходных данных, согласований, распоряжений.

разработанный обществом с ограниченной ответственностью «Научно-проектный институт пространственного планирования «ЭНКО» на основании:

- постановления администрации муниципального образования «Старопольское сельское поселение» от 24.11.2010 № 133-п «О подготовке проекта генерального плана муниципального образования «Старопольское сельское поселение Сланцевского муниципального района Ленинградской области»,
- муниципального контракта № 1 от 09.02.2011 г.,
- технического задания на выполнение работ по подготовке генерального плана МО «Старопольское сельское поселение».

Краткая характеристика проектных решений, подлежащих согласованию:

Общая площадь территории муниципального образования «Старопольское сельское поселение» на момент составления генерального плана составляет 68214 га, в том числе по категориям земель (в скобках указаны показатели на расчетный срок):

- земли населенных пунктов – 1499,6 га (1679,8 га),
- земли сельскохозяйственного назначения – 9964,5га (9784,3 га),
- земли промышленности, транспорта, связи и иного специального назначения – 21 га (21 га),
- земли лесного фонда – 52608,9 га (52608,9 га),
- земли особоохраняемых территорий и объектов – 2 га (2 га),
- земли водного фонда – 2454 га (2454 га),
- земли запаса – 1664 га (1664 га).

Увеличение земель населенных пунктов осуществляется за счет земель сельскохозяйственного назначения (на 180,2 га).

Численность население муниципального образования «Старопольское сельское поселение» на расчетный срок не изменяется (2,4 тыс. человек).

По результатам рассмотрения принято решение: **согласовать** проект Генерального плана муниципального образования «Старопольское сельское поселение» Сланцевского муниципального района Ленинградской области.

Первый заместитель
Председателя Леноблкомимущества



О.Е. Зинченко



АДМИНИСТРАЦИЯ
ЛЕНИНГРАДСКОЙ ОБЛАСТИ
КОМИТЕТ
ПО ПРИРОДНЫМ РЕСУРСАМ
ЛЕНИНГРАДСКОЙ ОБЛАСТИ

197342, Санкт-Петербург, ул. Торжковская, 4
Для телеграмм: Санкт-Петербург, 197342
Телетайп: 121025 «Время»
Тел.: (812) 496-56-36
Факс: (812) 496-22-26
E-mail: lpc@lenreg.ru

Комитет по природным ресурсам
№ кпр-05-5353/14-0-1
от 20.05.2014



Председателю комитета по
архитектуре и градостроительству
Ленинградской области

Е.В. Домрачёву

ЗАКЛЮЧЕНИЕ
О СОГЛАСОВАНИИ

проекта генерального плана муниципального образования
Старопольское сельское поселение Сланцевского муниципального района
Ленинградской области

(наименование документа территориального планирования)

Комитет по природным ресурсам Ленинградской области

(наименование органа исполнительной власти Ленинградской области)

рассмотрел, представленный комитетом по архитектуре и градостроительству
Ленинградской области (письмо от 15.05.2014 № 07-1005/12-33-1) проект
генерального плана муниципального образования Старопольское сельское
поселение Сланцевского муниципального района Ленинградской области

(наименование документа территориального планирования)

в составе (электронная версия):

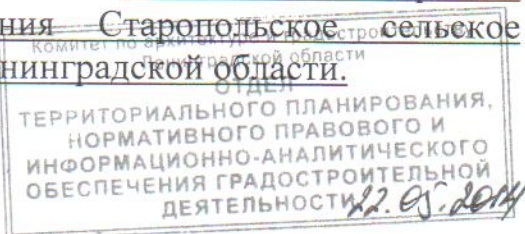
DVD-R № 89/325-1-4

дата записи: 02.04.2014 года

разработанный ООО НПИ «ЭНКО»,

на основании муниципального контракта № 1 от 09.02.2011 года с администрацией
муниципального образования Старопольское сельское поселение Сланцевского
муниципального района Ленинградской области

По результатам рассмотрения принято решение: о согласовании проекта
генерального плана муниципального образования Старопольское сельское
поселение Сланцевского муниципального района Ленинградской области.



Комитет по природным ресурсам Ленинградской области отмечает, что часть территории д. Загорье (юго-восточная часть) общей площадью 1,3 га по материалам регистрации права собственности Российской Федерации на лесной участок Сланцевского лесничества (Старопольское участковое лесничество, квартал 2, часть выдела 21) относится к землям лесного фонда, однако, в соответствии с Решением Сланцевского городского Совета народных депутатов Ленинградской области от 17.10.1991 № 444 «Об установлении черты сельских населенных пунктов и передаче земель в ведение сельских Советов народных депутатов» данный участок относится к землям населенных пунктов.

Применение функциональных зон на данной территории возможно только при наличии судебного решения об отнесении земельных участков к категории земель лесного фонда или земель населённого пункта.

Дополнительно сообщаем, что в соответствии со статьей 25 Градостроительного кодекса РФ в тех случаях, когда проекты генеральных планов предполагают изменение существующих или в соответствии со схемами территориального планирования Российской Федерации планируемых границ земель лесного фонда, они должны согласовываться в порядке, установленном уполномоченным Правительством РФ федеральным органом исполнительной власти. В соответствии с положением о Федеральном агентстве лесного хозяйства, утвержденным постановлением Правительства РФ от 23.09.2010 года № 736, Федеральное агентство осуществляет рассмотрение проектов схем территориального планирования муниципальных районов, генеральных планов поселений, генеральных планов городских округов и подготовку заключений в пределах своей компетенции.

В случае необходимости включения в границы населенных пунктов земель лесного фонда, необходимо **обосновать** данное решение, дополнить материалы адресной информацией о землях лесного фонда, планируемых к переводу (лесничество, участковое лесничество, квартал, площадь, вид целевого назначения и категория защитных лесов), с отображением на графическом материале, и получить согласование Федерального агентства лесного хозяйства.

Председатель комитета
по природным ресурсам
Ленинградской области

А.А. Эглит

«20»  2014 года
М.П.

Заместителю председателя комитета
по архитектуре и градостроительству
Ленинградской области
В.А. Демину

Комитет по АП и РК
№ в-10-2324/14-0-1
от 16.04.2014



Уважаемый Владимир Анатольевич!

Комитет по агропромышленному и рыбохозяйственному комплексу
Ленинградской области направляет Вам заключение о согласовании проекта
генерального плана Старопольского сельского поселения Сланцевского
муниципального района Ленинградской области.

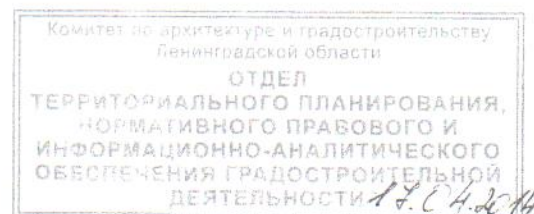
Приложение: на 2 л.

С уважением,

Заместитель председателя
комитета по агропромышленному
и рыбохозяйственному комплексу
Ленинградской области

А.В. Варенов

В.В. Терентьев
(812) 274-89-36



ЗАКЛЮЧЕНИЕ

о согласовании (ОБ ОТКАЗЕ В СОГЛАСОВАНИИ) проекта генерального плана Старопольского сельского поселения Сланцевского муниципального района Ленинградской области

Комитет по агропромышленному и рыбохозяйственному комплексу Ленинградской области рассмотрел представленный проект генерального плана Старопольского сельского поселения Сланцевского муниципального района Ленинградской области в составе:

№	Наименование документа	Инв. №
1). Текстовые материалы		
1	Проект Генерального плана муниципального образования Старопольское сельское поселение Сланцевского муниципального района Ленинградской области. Материалы по обоснованию.	89/126
2	Проект Генерального плана муниципального образования Старопольское сельское поселение Сланцевского муниципального района Ленинградской области. Инженерно-технические мероприятия гражданской обороны. Мероприятия по предупреждению чрезвычайных ситуаций.	89/191
3	Проект Генерального плана муниципального образования Старопольское сельское поселение Сланцевского муниципального района Ленинградской области. Перечень мероприятий по обеспечению пожарной безопасности территории.	89/192
4	Проект Генерального плана муниципального образования Старопольское сельское поселение Сланцевского муниципального района Ленинградской области. Исходно-разрешительная документация.	89/193
2). Схемы		
1	Материалы по обоснованию проекта Генерального плана. Схема использования территории, М 1:25 000, 1:5 000	89/127
2	Материалы по обоснованию проекта Генерального плана. Схема ограничений. Схема с отображением результатов анализа комплексного развития территории и размещения объектов капитального строительства местного значения, в том числе с учетом результатов инженерных изысканий. Схема границ зон с особыми условиями использования территорий, М 1:25 000	89/128
3	Схема арендаторов лесных участков	-
4	Карта-схема распределения лесов по целевому назначению	-
5	Схема расположения охотничьих хозяйств	-
6	Материалы по обоснованию проекта Генерального плана. Схема существующих границ земель различных категорий, М 1:25 000	89/129
7	Материалы по обоснованию проекта Генерального плана. Схема планируемых границ земель различных категорий, М 1:25 000	89/130
8	Материалы по обоснованию проекта Генерального плана. Схема планируемых границ функциональных зон с отображением параметров планируемого развития таких зон. Схема с отображением зон планируемого размещения объектов капитального строительства местного значения. Схема планируемых границ территорий, документация по планировке которых подлежит разработке в первоочередном порядке. Схема объектов культурного наследия, М 1:25 000, 1:5 000	89/131
9	Материалы по обоснованию проекта Генерального плана. Схема границ территорий, подверженных риску возникновения чрезвычайных ситуаций природного и техногенного характера. Схема границ зон негативного воздействия объектов капитального строительства местного значения в случае размещения таких объектов, М 1:25 000	89/130
10	Схема доступности проектных пожарных депо	-
3). Электронная версия проекта		
1	Электронные материалы проекта (текстовые материалы в формате MS Word, графические материалы в формате .jpg)	89/134

разработанный – ООО «Научно-проектный институт пространственного планирования «ЭНКО» по заказу администрации Старопольского сельского поселения на основании Муниципального контракта № 1 от 09.02.2011 г.

Краткая характеристика проектных решений, подлежащих согласованию:

Общая площадь поселения составляет 68214 га, на расчетный срок 2035 года не изменяется. Общая площадь земель в границах населенных пунктов – 1318,3 га, на расчетный срок – 1404,7 га.

Площадь земель сельскохозяйственного назначения составляет 9009,3 га. На расчетный срок проектом генерального плана планируется включение 37,16 га земель сельскохозяйственного назначения в границы земель населенных пунктов.

В настоящее время на территории поселения осуществляет деятельность одно крупное сельскохозяйственное предприятие - ЗАО «Осьминское». На предприятии работает около 210 человек. ЗАО «Старополье» несколько лет назад обанкротилось.

Для эффективного функционирования агропромышленного комплекса проектом генерального плана предусмотрено:

- Создание условий для поступательного развития предприятий агропромышленного комплекса;
- Сохранение существующих площадей крупных сельскохозяйственных предприятий, осуществляющих свою деятельность на территории поселения;
- Целесообразно расширение посевных площадей в сельскохозяйственных предприятиях за счет закустаренных и избыточно увлажненных земель после проведения на них мелиоративных мероприятий;
- Создание условий для эффективного использования земель сельскохозяйственного назначения и вовлечения их в хозяйственный оборот;
- Использование по назначению производственных объектов;
- Реконструкция производственных объектов, животноводческих ферм, объектов хранения. При строительстве и реконструкции животноводческих комплексов необходимо предусмотреть внедрение малоотходных технологий утилизации навоза;
- Развитие перерабатывающих производств, позволяющих полностью использовать первичную сельскохозяйственную продукцию;
- Разработка проектов санитарно-защитных зон для производственных объектов и производственных комплексов, расположенных вблизи жилой застройки.

По результатам рассмотрения принято решение согласовать представленный проект генерального плана Старопольского сельского поселения Сланцевского муниципального района Ленинградской области.

Заместитель председателя
комитета по агропромышленному
и рыбохозяйственному комплексу
Ленинградской области



А.В. Варенов

Председателю комитета
 по архитектуре и градостроительству
 Ленинградской области **Е.В. Домрачёву**

09.11.12

А.М. Николаеву

09.11.12

31 ОКТ 2012 ~ ТЭК-02-1348/12-0-1
 на № 07-1005/12-0-1 от 13.08.2012

**ЗАКЛЮЧЕНИЕ
 о согласовании**

Генерального плана муниципального образования «Старопольское сельское поселение»

Сланцевского муниципального района Ленинградской области

(наименование документа территориального планирования)

Комитет по топливно-энергетическому комплексу Ленинградской области

(наименование органа исполнительной власти Ленинградской области)

рассмотрел генеральный план муниципального образования «Старопольское сельское поселение» Сланцевского муниципального района Ленинградской области

(наименование документа территориального планирования)

В составе документов представлены:

Номер тома	Наименование
1	Исходно-разрешительная документация
2	Основная часть проекта генерального плана
3	Обоснование предложений по территориальному планированию и этапы их реализации

Проект Генерального плана муниципального образования «Старопольское сельское поселение» Сланцевского муниципального района Ленинградской области подготовлен на основании следующих документов:

- Муниципальный контракт от 09.02.2011 г. №1 на разработку Генерального плана муниципального образования «Старопольское сельское поселение» Сланцевского муниципального района Ленинградской области.

В составе Генерального плана выделены следующие этапы территориального планирования:

- Первая очередь – 2020 год;
- Расчетный срок – 2035 год.

Краткая характеристика проектных решений, подлежащих согласованию:

Электроснабжение

Электроснабжение потребителей Старопольского сельского поселения осуществляется от системы ОАО «Ленэнерго». На территории поселения расположена ПС 35/10кВ «Старополье» (1х2,5 МВА) и проходят ВЛ: 110 кВ ПС 336 «Сабск» - ПС 258 «Осьмино» и 35 кВ ПС 291 «Выскатка» - ПС 15 «Старополье» - ПС 258 «Осьмино».

Распределение электроэнергии по потребителям поселения осуществляется на напряжении 10 кВ по ВЛ 10 кВ через сеть подстанций 10/0,4кВ. Протяженность сетей ВЛ на территории поселения составляет: 110 кВ - 33,7 км, 35 кВ – 144,09 км.

В границах поселения планировочными ограничениями являются: шумовая зона электрической подстанции 35/10 кВ и охранные зоны воздушных линий электропередачи напряжением 110 кВ, 35 кВ, и 10 кВ, проходящих по рассматриваемой территории.

Существующая электроподстанция «Старополье» открытого типа имеет 1 трансформатор, основной источник шума, мощностью 2,5 МВА расстояние от него до жилой застройки составляет 40 м.

В соответствии с «Правилами установления охранных зон объектов электросетевого хозяйства и особых условий использования земельных участков, расположенных в границах таких зон» (постановление правительства Российской Федерации от 24 февраля 2009г. № 160) охранные зоны вдоль воздушных линий электропередачи составляют: 110 кВ – 20 м, 35 кВ – 15 м, 10 кВ – 10 м по обе стороны линии от крайних проводов при не отклонённом их положении.

Потребление электроэнергии за 2009 г. составило 14,9 тыс. кВт. час.

Выводы:

- Все населенные пункты поселения электрифицированы.
- Для качественного и надежного электроснабжения потребителей необходима в перспективе поэтапная реконструкция ЛЭП и подстанций, внедрение энергосберегающих технологий.

Генеральным планом предусматривается размещение на территории Старопольского сельского поселения объектов малоэтажного и индивидуального жилищного строительства.

Определение нагрузок

Расчет электрических нагрузок коммунально-бытовых потребителей по системам расселения определен по удельным показателям в соответствии с «Инструкцией по проектированию городских электрических сетей» РД-34.20.185-94 с учётом пищевого приготовления на газовых плитах.

Удельная электрическая нагрузка составит 0,4 кВт/чел.

Нагрузки коммунально-бытовых потребителей поселения приведены в табл.

Прогнозируемые электрические нагрузки коммунально-бытовых потребителей Старопольского сельского поселения

п.п.	№№ Наименование	Население, тыс. чел.		Нагрузка, МВт.	
		2035 г.	2020 г.	2035 г.	2020 г.
1	Всего по поселению:	2,4	2,4	1,0	1,0
	в том числе:				
	д. Старополье	0,85	0,85	0,35	0,35
	д. Овсище	0,8	0,8	0,16	0,16

Потребление электроэнергии коммунально-бытовыми потребителями района составит: 2020г – 3,5 тыс. МВт.час. в год, 2035г – 4,0 тыс.МВт. час. в год.

Проектируемое электроснабжение

Электроснабжение потребителей Старопольского сельского поселения на перспективу будет осуществляться от системы ОАО «Ленэнерго».

В связи с отработкой нормативного срока службы оборудования подстанции 35/10кВ «Старополье» и в соответствии с разработанной ОАО «СевЗап НТЦ филиал СЕВЗАП-ЭНЕРГОСЕТЬПРОЕКТ – ЗАПАДСЕЛЬЭНЕРГОПРОЕКТ» «Схемой и программой перспективного развития электроэнергетики Ленинградской области на 2011-2015 годы» Генеральным планом предусматривается строительство новой ПС 110кВ «Старополье» и переводом на неё существующих нагрузок: Новая ПС 110/10кВ подключается к существующей ВЛ 110/10кВ, используемой в настоящее время на напряжении 35кВ.

Для обеспечения электроэнергией потребителей нового строительства для постоянного населения в д. Старополье и сезонного населения (дачные дома) в населенных пунктах Чудская Гора, Ложголово, Загорье, Засосье, Бор, Сорокино, Растило, Филёво потребуется строительство подстанций 10/0,4кВ и прокладка сетей 10-0,4кВ. Также необходимо проводить модернизацию оборудования существующих подстанций 10/0,4кВ и реконструкцию сетей 10кВ.

Газоснабжение

В настоящее время природного газа в поселении нет.

Для хозяйственных нужд населения (приготовления пищи и горячей воды) используется сжиженный газ.

Выводы:

- Низкий уровень газификации населенных пунктов поселения.

На перспективу газоснабжение Старопольского сельского поселения будет выполняться в соответствии с решениями Генеральной схемы газоснабжения и газификации Сланцевского района, разработанной ОАО «Газпром» ОАО «Промгаз» от ГРС Сланцы-2 прокладкой межпоселковых газопроводов до населенных пунктов.

По межпоселковым газопроводам газ поступит на газорегуляторные пункты (ГРП, ШРП) для снижения давления до заданного значения и далее будет подан потребителям.

Газификация поселения на базе использования природного газа позволит получить высокий социальный и экономический эффект, улучшить качество жизни населения, перевести на газовое топливо источники теплоснабжения.

Прогнозируемые потребности природного газа на нужды жилищно-коммунального строительства представлены в табл.

Прогнозируемые потребности природного газа на нужды жилищно-коммунального строительства

№	Потребитель	Количество млн. м ³ /год	
		Первая очередь	Расчётный срок
1	Население	0,5	0,5
2	Теплоисточники	3,0/1,0	4,5/2,4
	Всего	3,5	5,0

Примечание: значения под чертой, в том числе, для нового строительства.


По результатам рассмотрения принято решение: о согласовании генерального плана муниципального образования «Старопольское сельское поселение» Сланцевского муниципального района Ленинградской области.

Заключительные положения (выводы) о согласовании представленного проекта.

В части раздела **электроснабжения**: комитет согласовывает без замечаний;

В части раздела **газоснабжения и газификации**: комитет согласовывает без замечаний;

Заместитель председателя комитета
по топливно- энергетическому комплексу
(наименование органа исполнительной
власти Ленинградской области)

 А.В. Клецко
(подпись)

Комитет по жилищно-коммуна
Рег.номер: во-3531/13-0-1
Зарегистрирован: 06.11.2013



Председателю комитета по
архитектуре и градостроительству
Ленинградской области

Е.В. Домрачёву

ЗАКЛЮЧЕНИЕ О СОГЛАСОВАНИИ

Электронной версии проекта генерального плана муниципального образования Старопольское сельское поселение Сланцевского муниципального района Ленинградской области.

(наименование документа территориального планирования)

Комитет по жилищно-коммунальному хозяйству и транспорту
Департамент транспорта

(наименование органа исполнительной власти Ленинградской области)

рассмотрел представленную электронную версию проекта генерального плана муниципального образования Старопольское сельское поселение Сланцевского муниципального района Ленинградской области

(наименование документа территориального планирования)

Департамент, в пределах своей компетенции, согласовывает электронную версию проекта генерального плана муниципального образования Старопольское сельское поселение Сланцевского муниципального района Ленинградской области.

Заместитель председателя комитета
по жилищно-коммунальному
хозяйству и транспорту
Ленинградской области

В.П. Ейбогин

Бучнев А.Г.
Постовалов П.М.
Шустрова А.П.
576-64-91



08.11.2013
60-3531/13-0-2

Председателю комитета
по архитектуре и градостроительству
Ленинградской области

Е.В. Домрачёву

ЗАКЛЮЧЕНИЕ
о согласовании

проекта Генерального плана муниципального образования
«Старопольское сельское поселение» муниципального образования
Сланцевский муниципальный район Ленинградской области
(наименование документа территориального планирования)

Комитет по жилищно-коммунальному хозяйству и транспорту
Ленинградской области
(наименование органа исполнительной власти Ленинградской области)

рассмотрел представленный проект Генерального плана муниципального образования
«Старопольское сельское поселение» муниципального образования Сланцевский
муниципальный район Ленинградской области
(наименование документа территориального планирования)

В составе документов представлены: (электронная версия – апрель 2013 года)

№ тома	Наименование
I	Положение о территориальном планировании.
II	Материалы по обоснованию проекта.
III	Графические материалы.
	Справка о внесенных изменениях в генеральный план

Проект генерального плана муниципального образования «Старопольское сельское поселение» разработан ООО «Научно-проектный институт пространственного планирования «ЭНКО» по заказу администрации Старопольского сельского поселения на основании муниципального контракта № 1 от 09.02.2011 г.

Старопольское сельское поселение входит в состав Сланцевского муниципального района Ленинградской области и расположено в южной части Сланцевского муниципального района.

В состав поселения входит 57 сельских населенных пунктов. Административным центром поселения является д. Старополье.

Общая площадь Старопольского сельского поселения составляет 68214 га. В сельском поселении проживает 2395 чел., плотность населения составляет всего 0,04 чел./га.

Генеральный план муниципального образования Старопольское сельское поселение разработан на следующие проектные периоды:

- I этап (первая очередь строительства) – 2020 г.;
- II этап (расчетный срок) – 2035 г.



14.11.2013

Проектом генерального плана предусматриваются следующие мероприятия по развитию объектов инженерной инфраструктуры:

Водоснабжение.

Мероприятия на первую очередь:

- провести реконструкцию артезианских скважин в населенных пунктах Старополье и Овсище;
- разработать проекты и обустроить зоны санитарной охраны второго и третьего поясов водозаборов (артезианских скважин);
- осуществить реконструкцию (2 км) и строительство (3 км) водопроводных сетей в д. Старополье;
- осуществить реконструкцию (2 км) и строительство (1 км) водопроводных сетей в д. Овсище.

Мероприятия на расчетный срок:

- осуществить проектирование и строительство водопроводных сетей и сооружений для районов нового строительства.

Водоотведение.

Мероприятия на первую очередь

- осуществить строительство (1,5 км) и реконструкцию (1,5 км) сетей канализации в д. Старополье;
- осуществить строительство (1 км) и реконструкцию (1,5 км) сетей канализации и реконструкцию очистных сооружений в д. Овсище.

Мероприятия на расчетный срок:

- осуществить проектирование и строительство канализационных сетей и сооружений для района нового строительства населенных пунктов Старополье и Овсище;
- осуществить проектирование и строительство канализационных сетей и сооружений для района нового строительства д. Старополье;
- разработать проектную документацию и построить систему водоотведения поверхностного стока и очистные сооружения.

По результатам рассмотрения принято решение: о согласовании проекта генерального плана муниципального образования «Старопольское сельское поселение» муниципального образования Сланцевский муниципальный район Ленинградской области

Заместитель председателя комитета
по жилищно-коммунальному
хозяйству и транспорту
(наименование органа исполнительной
власти Ленинградской области)



В.П.Ейбогин

(подпись)

Председателю комитета
по архитектуре и градостроительству
Ленинградской области

от 23.08.2012 № ДК-07-989/12-0-0

на № 07-1005/12-0-1 от 13.08.2012

Е.В. Домрачеву

29.08.12 ✓ от Александров



Уважаемый Евгений Владимирович!

Направляю заключение комитета по дорожному хозяйству Ленинградской области о согласовании проекта генерального плана муниципального образования «Старопольское сельское поселение» Сланцевского муниципального района Ленинградской области, разработанного ООО «Научно-проектный институт пространственного планирования «ЭНКО».

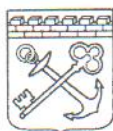
Приложение: по тексту на 2л. в 1 экз.

Председатель комитета
по дорожному хозяйству
Ленинградской области



К.М. Харакозов

Исп. Кривонос В.В.
251-53-55



АДМИНИСТРАЦИЯ
ЛЕНИНГРАДСКОЙ ОБЛАСТИ

КОМИТЕТ
ПО ДОРОЖНОМУ ХОЗЯЙСТВУ
Ленинградской области

20 августа 2012 года

ЗАКЛЮЧЕНИЕ
о согласовании проекта генерального плана
муниципального образования «Старопольское сельское поселение»
Сланцевского муниципального района Ленинградской области

Комитет по дорожному хозяйству Ленинградской области рассмотрел представленный проект генерального плана МО «Старопольское сельское поселение» Сланцевского муниципального района Ленинградской области в составе:

1. Положение о территориальном планировании
2. Материалы по обоснованию проекта генерального плана
3. Материалы по обоснованию проекта генерального плана. Инженерно-технические мероприятия гражданской обороны, мероприятия по предупреждению чрезвычайных ситуаций
4. Материалы по обоснованию проекта генерального плана. Мероприятия по обеспечению пожарной безопасности
5. Исходно-разрешительная документация
6. Графические материалы.

Проект генерального плана муниципального образования «Старопольское сельское поселение» Сланцевского муниципального района Ленинградской области разработан ООО «Научно-проектный институт пространственного планирования «ЭНКО».

Проектом генерального плана муниципального образования «Старопольское сельское поселение» предложены следующие мероприятия по развитию объектов автодорожной инфраструктуры:

Мероприятия по учету интересов Российской Федерации и Ленинградской области на территории поселения, в части развития автомобильных дорог:

- Приведение в нормальное эксплуатационное состояние автодорог регионального или межмуниципального значения и дорожных искусственных сооружений до полного соответствия присвоенным им техническим категориям, в т. ч. устройство усовершенствованного покрытия

на всем протяжении автомобильных дорог: Ликовское – Данилово – Овсище, Заручье – Шавково, Менюши – Заручье – Каменец (34,9 км).

Мероприятия по учету интересов МО «Старопольское СП»:

- Приведение в нормативное состояние автомобильных дорог местного значения, а также ликвидация грунтовых разрывов сети автомобильных дорог местного значения: Заручье – Говорово, Филево – Перегреб, Негуба – Жаворонок, Рудница – Марино, Пенино – Дретно – Коленец, Кошелевичи – Струитино, подъезд к д. Рожновье, Морди – Дубок, Загорье – Ложголово, Плешево – Хотило, Селково – Бор, подъезд к д. Соболец (25,3 км).

Комитет по дорожному хозяйству Ленинградской области обращает внимание, что на стадии разработки проектов строительства, реконструкции инженерной инфраструктуры в полосе отвода автомобильных дорог федерального и регионального значения, а так же при детальной проработке примыканий, пересечений улично-дорожной сети, планируемых к строительству в населенных пунктах в которых проходят федеральные и региональные дороги, проектные организации обязаны получить технические условия у балансодержателя автомобильных дорог и согласовать проектные решения.



По результатам рассмотрения принято решение: согласовать проект генерального плана МО «Старопольское сельское поселение» Сланцевского муниципального района Ленинградской области, в части развития автомобильных дорог.


Председатель комитета
по дорожному хозяйству
Ленинградской области

 К.М. Харакозов

20 августа 2012 г.

Заместителю
председателя комитета по
архитектуре и
градостроительству
Ленинградской области
В.А. Демину



23.08.12v от Виленица

22.08.12

Уважаемый Владимир Анатольевич!

На Ваш исх. от 13 августа 2012 года № 07-1005/12-0-1 комитет общего и профессионального образования Ленинградской области направляет в Ваш адрес согласование в части нас касающейся Проекта Генерального плана МО «Старопольское сельское поселение Сланцевского муниципального района Ленинградской области».

Приложение: заключение о согласовании в части нас касающейся Проекта Генерального плана МО «Старопольское сельское поселение Сланцевского муниципального района Ленинградской области» - на 1 листе.

С уважением,
Заместитель председателя комитета



В.В.Ярмолик

СОГЛАСОВАНИЕ

Проекта Генерального плана МО «Старопольское сельское поселение
Сланцевского муниципального района Ленинградской области».

**Комитет общего и профессионального образования Ленинградской
области**

Рассмотрел представленный проект Генерального плана «Старопольское сельское поселение Сланцевского района Ленинградской области».

I. материалы по обоснованию,

Проект Генерального плана муниципального образования Старопольское сельское поселение подготовлен по заказу администрации Старопольского сельского поселения НПО «ЭНКО» (Муниципальный контракт № 1 от 09.02.2011 года).

Проект Генерального плана предусматривает следующие проектные периоды его реализации:

- I очередь – 2020 год;
- Расчетный срок – 2035 год;

Учреждения образования

Строительства и реконструкции объектов образования не
запланировано.

По результатам рассмотрения принято решение:

Согласовать проект генерального плана муниципального образования «Старопольское сельское поселение Сланцевского муниципального района Ленинградской области» в части нас касающейся.

Заместитель председателя комитета общего и
профессионального образования
Ленинградской области



В.В. Ярмолик

«___» _____ 2012г.

28.08.12
№ 13-05/306

Заместителю председателю комитета
по архитектуре и
градостроительству
В.А. Дёмину

Комитет по архитектуре и градостроительству Ленинградской области
Вх. № 07-1005/12-15-0 получено «29» 08 2012г.
191023, СП-б, пл. Ломоносова 1, подъезд 5 тел./факс: 571-13-23, 571-13-31

30.08.12 ✓ от Виленского



Заключение о согласовании проекта
Генерального плана МО «Старопольское
сельское поселение»

Уважаемый Владимир Анатольевич!

Комитет по здравоохранению Ленинградской области направляет Вам
Заключение на проект Генерального плана МО «Старопольское сельское
поселение» Сланцевского муниципального района Ленинградской области.

Приложение: Заключение на 1л. в 1 экз.

Заместитель председателя комитета
по здравоохранению



П.Н. Рязанов

К.А. Харитоненко
717-65-38



АДМИНИСТРАЦИЯ
ЛЕНИНГРАДСКОЙ ОБЛАСТИ

КОМИТЕТ
ПО ЗДРАВООХРАНЕНИЮ
ЛЕНИНГРАДСКОЙ ОБЛАСТИ

191024, Санкт-Петербург, Невский пр., 113
Тел.: (812) 717-65-01, Факс: (812) 717-65-40
E-mail: sec.lokz@lenreg.ru

28.08.2012 № 1.3-05/305

На № _____ от _____

Заместителю председателя
Комитета по архитектуре и
градостроительству
В.А. Дёмину

ЗАКЛЮЧЕНИЕ

О СОГЛАСОВАНИИ ПРОЕКТА ГЕНЕРАЛЬНОГО ПЛАНА МО
«СТАРОПОЛЬСКОЕ СЕЛЬСКОЕ ПОСЕЛЕНИЕ» СЛАНЦЕВСКОГО
МУНИЦИПАЛЬНОГО РАЙОНА ЛЕНИНГРАДСКОЙ ОБЛАСТИ
(наименование документа территориального планирования)

Комитет по здравоохранению Ленинградской области

(наименование органа исполнительной власти Ленинградской области)

рассмотрел представленный проект генерального плана МО

«Старопольское сельское поселение» Сланцевского муниципального района
Ленинградской области

(наименование документа территориального планирования)

Проектные предложения отражены на:

- генеральном плане (основной чертеж), (графические материалы)
- схеме функционального зонирования территории, (графические материалы).

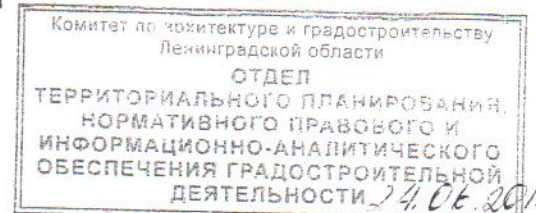
По результатам рассмотрения:

Генеральный план МО «Старопольское сельское поселение»
Сланцевского муниципального района Ленинградской области согласован
без замечаний.

Заместитель председателя Комитета
по здравоохранению

К.А. Харитоненко
717-65-38

П.Н. Рязанов



Департамент государственной охраны,
сохранения и использования объектов
культурного наследия
Ленинградской области
191311, Санкт-Петербург, ул. Смольного, д.3

Комитет по архитектуре и градостроительству
Ленинградской области
Вх. № 07-1005/12-11-0 получено «27» 08 2012 г.
191023, СП-б, пл. Ломоносова 1, подъезд 5
тел./факс: 571-13-23, 571-13-31

23 АВГ 2012 № 1661
из № 07-1005/12-0-1
от 13.08.2012

Заместителю председателя комитета
по архитектуре
и градостроительству
Ленинградской области

В.А. Демину

От Вилкина от 29.08.12
Демин

ЗАКЛЮЧЕНИЕ
о согласовании
проекта генерального плана МО Старопольское сельское поселение
Сланцевского муниципального района Ленинградской области

Комитет по культуре Ленинградской области, департамент государственной охраны, сохранения и использования объектов культурного наследия рассмотрел представленную электронную версию проекта генерального плана МО Старопольское сельское поселение Сланцевского муниципального района Ленинградской области (запись 2012 г., регистрационный номер 89/134-11)

в составе:

- Материалы по обоснованию проекта генерального плана;
- Положение о территориальном планировании;
- Графические материалы; -
- разработанного ООО «Научно-проектный институт пространственного планирования «ЭНКО»**
- по заданию Администрации МО Старопольское сельское поселение МО Сланцевский муниципальный район Ленинградской области**
- на основании муниципального контракта от 09.02.2011 г. № 1.**


Краткая характеристика проектных решений, подлежащих согласованию:
Представленные проектные решения содержат сведения об объектах культурного наследия, находящихся на территории поселения, и перечень мероприятий по их сохранению.

По результатам рассмотрения принято решение о согласовании проекта.

Заместитель председателя комитета,
начальник департамента

Н.И. Корж
Н.И. Корж

Вч



АДМИНИСТРАЦИЯ
ЛЕНИНГРАДСКОЙ ОБЛАСТИ

**КОМИТЕТ
ГОСУДАРСТВЕННОГО
СТРОИТЕЛЬНОГО НАДЗОРА И
ГОСУДАРСТВЕННОЙ ЭКСПЕРТИЗЫ
ЛЕНИНГРАДСКОЙ ОБЛАСТИ**
191023, С-Петербург, ул. Зодчего Росси, 1/3, п.4
Тел.: 710-44-92_Факс: 710-47-70

25.06.13 № 2679/13-0-1

на №07-1005/12-28-1 от 13.06.2013г.

Заместителю

председателя комитета по архитектуре и
градостроительству Ленинградской
области

В.А. Дёмину


ЗАКЛЮЧЕНИЕ О СОГЛАСОВАНИИ

Проекта генерального плана муниципального образования
Старопольское сельское поселение Сланцевского муниципального района
Ленинградской области

Комитет государственного строительного надзора и государственной экспертизы Ленинградской области в лице председателя комитета Москвина М.И., действующего на основании «Положения о Комитете государственного строительного надзора и государственной экспертизы Ленинградской области» рассмотрел представленный проект Генерального плана муниципального образования Старопольское сельское поселение Сланцевского муниципального района Ленинградской области, разработанный Обществом с Ограниченной Ответственностью Научно-проектный институт пространственного планирования «ЭНКО» в соответствии с муниципальным контрактом № 1 от 09.02.2011 г., заключенным с администрацией Старопольского сельского поселения Сланцевского муниципального района Ленинградской области.


По результатам рассмотрения принято решение о согласовании представленного проекта генерального плана муниципального образования Старопольское сельское поселение Сланцевского муниципального района Ленинградской области.

Председатель комитета государственного
строительного надзора и
государственной экспертизы

 М.И.Москвин

"25" июня 2013 года

Место печати



ГОССТРОЙНАДЗОР ЛО



№ВХ-2679/13-0-1
от 25.06.13